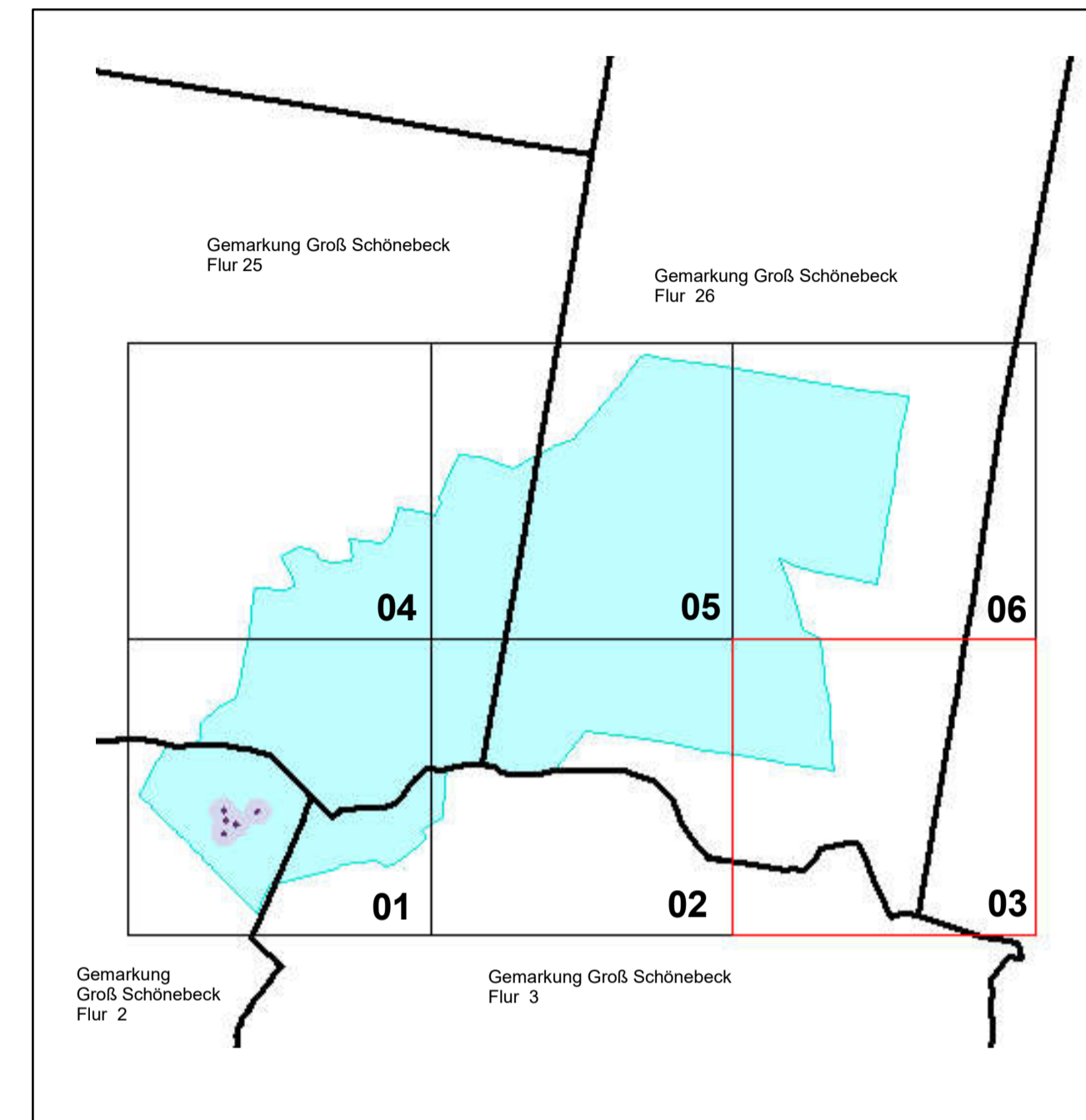
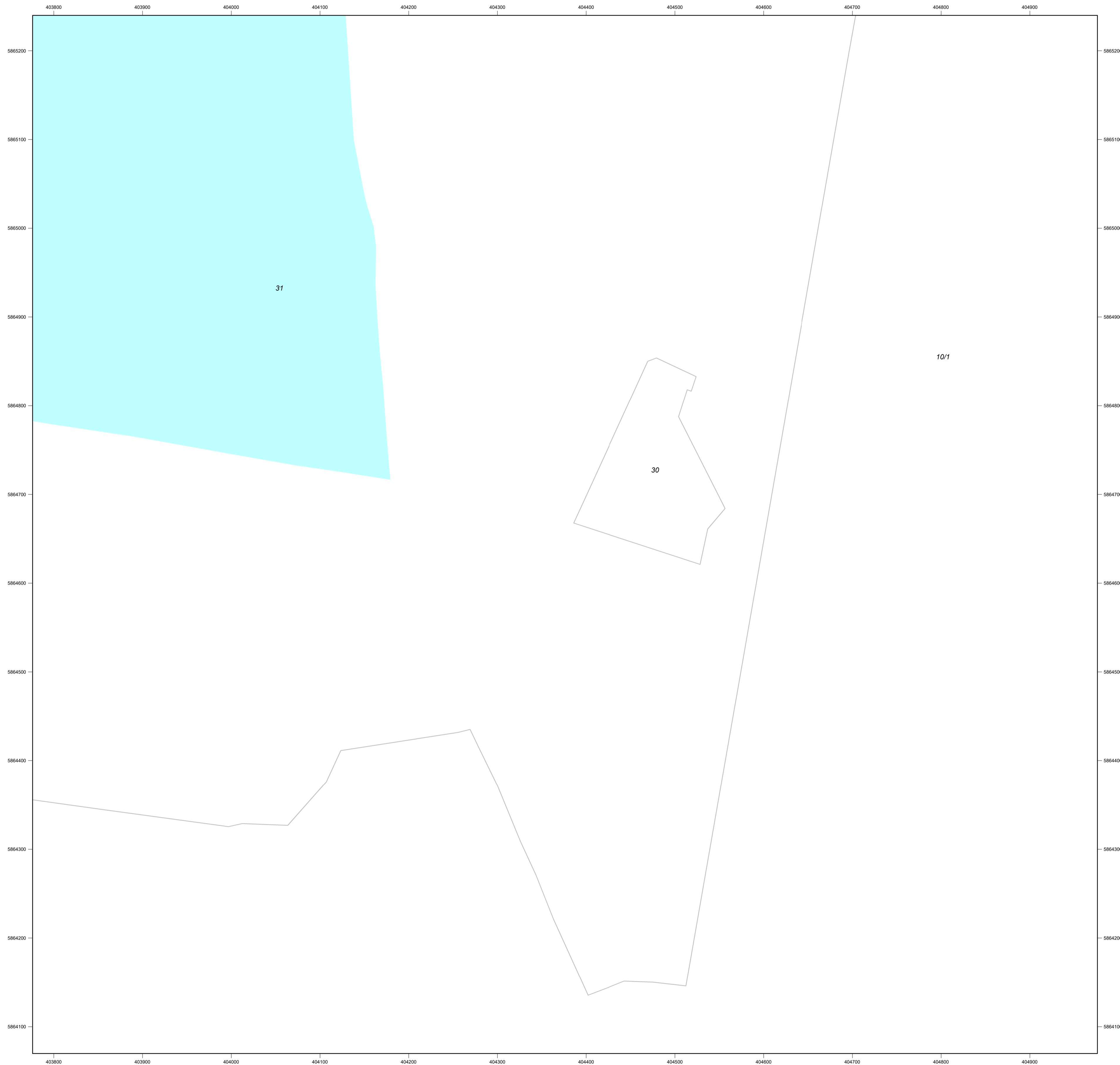


Anlage 4 Blatt 3 (zu § 2 Absatz 2)




Landkreis Barnim
Landkreis Barnim
Bodenschutzamt
Am Markt 1
16225 Eberswalde

Entwurf
Liegenschaftskarte der Verordnung zur Festsetzung
des Wasserschutzgebietes für das Wasserwerk Groß Schönebeck

- Brunnen
- Zone I
- Zone II
- Zone III

nachrichtliche Übernahme aus dem Liegenschaftskataster:

- vermarkter/unvermarkter Grenzpunkt
- Flurgrenze
- Flurstückgrenze
- Gebäude
- Gemarkungsgrenze



Maßstab 1:2500

Bezugssystem: EPSG 25833
Kartengrundlage: Liegenschaftskataster, Stand: 01.01.2018
Nutzung mit Genehmigung der Landesvermessung und Geobasisinformation Brandenburg.
Geobasisdaten: © Geobasis-DE/LGB 2019

Bearbeitung: Landkreis Barnim und Trink- und Abwasserzweckverband Liebenwalde
Februar 2020