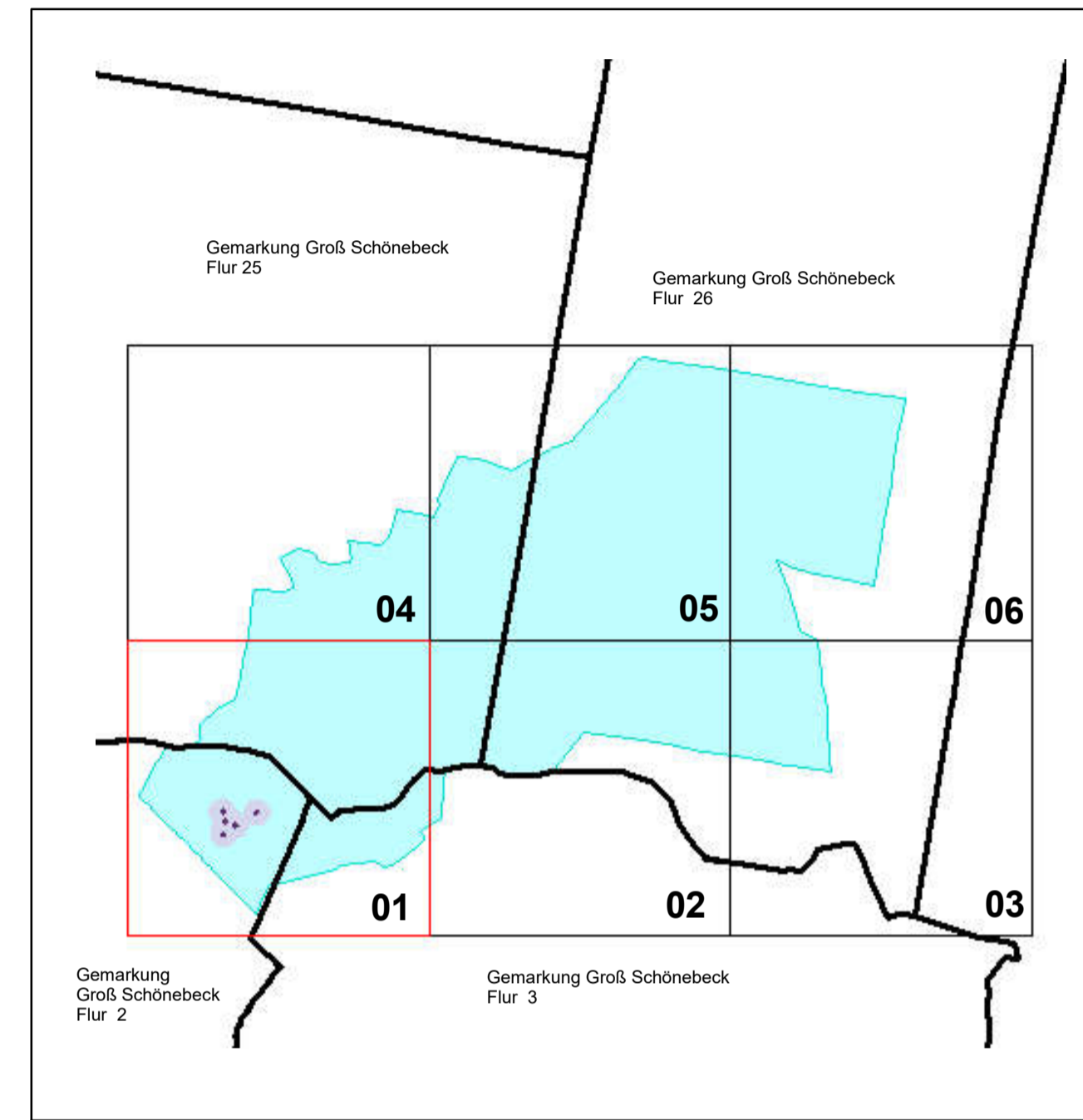
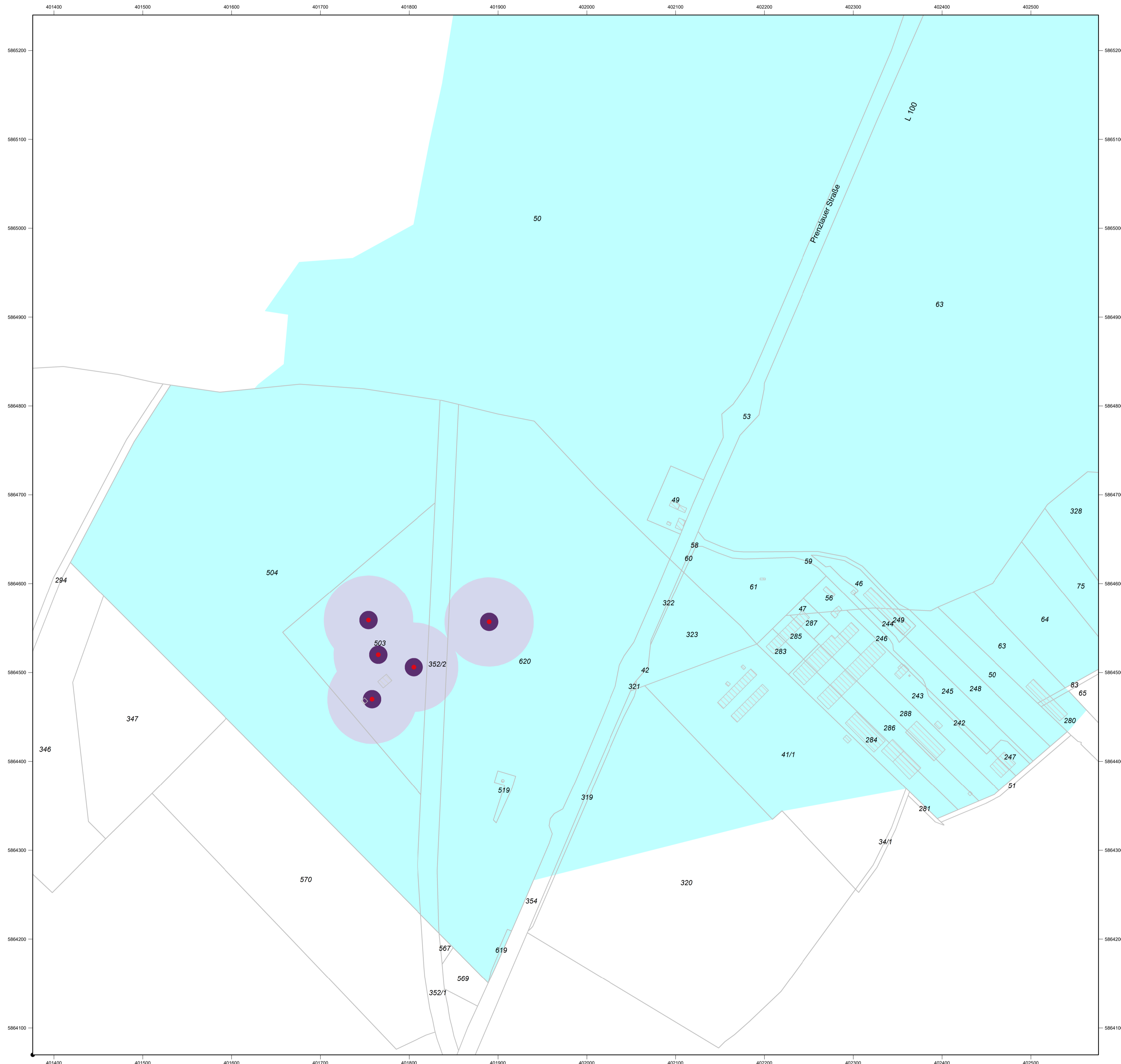


Anlage 4 Blatt 1

(zu § 2 Absatz 2)




Landkreis Barnim
Landkreis Barnim
Bodenschutzamt
Am Markt 1
16225 Eberswalde

Entwurf
Liegenschaftskarte der Verordnung zur Festsetzung
des Wasserschutzgebietes für das Wasserwerk Groß Schönebeck

- Brunnen
- Zone I
- Zone II
- Zone III

nachrichtliche Übernahme aus dem Liegenschaftskataster:

- / - vermarkter/unvermarkter Grenzpunkt
- Flurgrenze
- Flurstückgrenze
- ▭ Gebäude
- ▭ Gemarkungsgrenze



Maßstab 1:2500
 Bezugssystem: EPSG 25833
 Kartengrundlage: Liegenschaftskataster, Stand: 01.01.2018
 Nutzung mit Genehmigung der Landesvermessung und Geobasisinformation Brandenburg.
 Geobasisdaten: © Geobasis-DE/LGB 2019
 Bearbeitung: Landkreis Barnim und Trink- und Abwasserzweckverband Liebenwalde
 Februar 2020